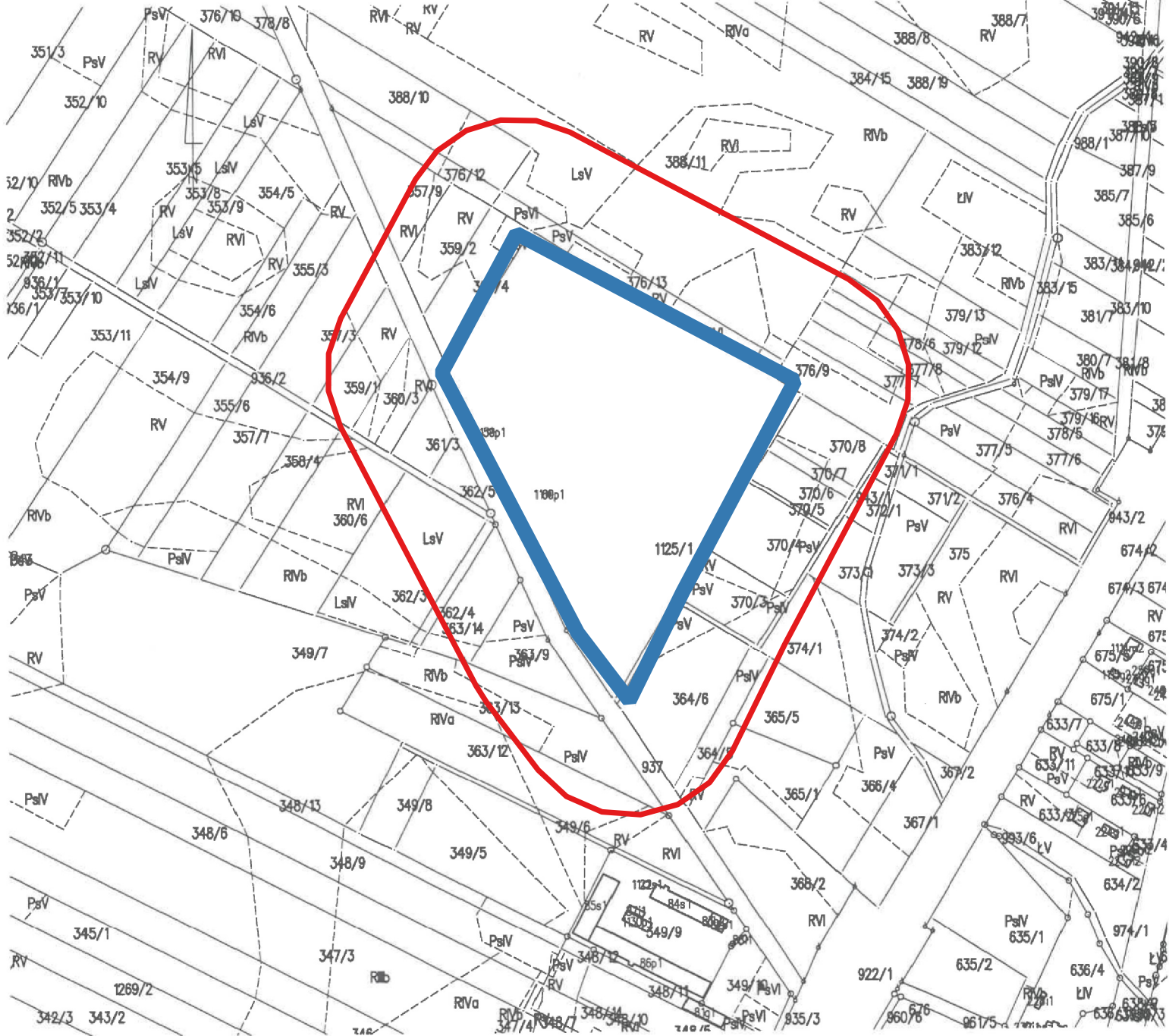




Nr kancelaryjny: GK.6642.1.1748.2021

## MAPA EWIDENCYJNA

Skala 1:5000



-  Obszar znajdujący się w odległości 100 m od granic terenu, przewidywanej inwestycji
-  Przewidywany teren realizacji przedsięwzięcia

Sporządził: Edyta Przybylska

Kopia mapy ewidencyjnej	
Identyfikator ewidencyjny materiału zasobu	9457-17/2012
Data wykonania kopii	13.12.2012
Imię, nazwisko i podpis osoby reprezentującej organ	STAROSTA HAJNÓWKI MARZENA OSTAPCZUK Z-ca NACZELNIKA WYDZIAŁU Geodezji, Katastru i Nieruchomości